

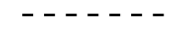


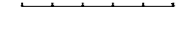






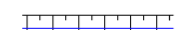












**Legenda:**

-  projektowana oś drogi
-  projektowana krawędź drogi
-  projektowany krawężnik
-  projektowany krawężnik wtopiony
-  projektowane oznakowanie poziome
-  projektowany mur oporowy
-  projektowane bariery ochronne
-  projektowane barieroporcze
-  projektowane obrzeże chodnika
-  projektowane ekrany akustyczne
-  projektowana wstępna linia rozgraniczająca
-  projektowane ogrodzenie
-  projektowane drogi technologiczne
-  projektowane skarpy
-  projektowany rów trapezowy
-  projektowany rów opływowy
-  projektowany ściek trójkątny
-  kierunek spływu wody
-  projektowane zbiorniki retencyjne
-  projektowana zieleń
-  granica Decyzji o Środowiskowych Uwarunkowaniach
-  granice obrębów
-  granice gmin
-  granice powiatów
-  projektowana kanalizacja deszczowa
-  budynki przewidziane do wyburzenia
-  zakres aktualizacji mapy do celów projektowych

Inwestor:

 **Generalna Dyrekcja  
Dróg Krajowych i Autostrad**  
Oddział w Gdańsku

**Generalna Dyrekcja Dróg  
Krajowych i Autostrad**  
oddział w Gdańsku  
ul. Subisława 5, 80-354 Gdańsk

Jednostka projektowa:

**Multiconsult**

**Multiconsult Polska Sp. z o.o.**  
ul. Bonifraterska 17,  
00-203 Warszawa

Obiekt budowlany:

**Budowa drogi ekspresowej S6 Słupsk – Gdańsk na odcinku Obwodnicy Metropolii Trójmiejskiej.**  
Zadanie 1. Węzeł Chwaszczyno (bez węzła) - węzeł Żukowo (bez węzła).

Stadium:

Koncepcja

Tom:

TOM 03-04 - Dokumentacja projektowa branża drogowa

Branża:

Drogowa

Tytuł rysunku:

Numer umowy:

71/I-1/2015

Data opracowania:

styczeń 2016

Skala:

1 : 1000

Numer rysunku:

02.00

Rewizja:

1