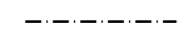


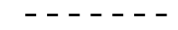


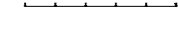







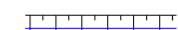














Legenda:

-  projektowana oś drogi
-  projektowana krawędź drogi
-  projektowany krawężnik
-  projektowany krawężnik wtopiony
-  projektowane oznakowanie poziome
-  projektowany mur oporowy
-  projektowane bariery ochronne
-  projektowane barieroporęcze
-  projektowane obrzeże chodnika
-  projektowane ekrany akustyczne
-  projektowana wstępna linia rozgraniczająca
-  projektowane ogrodzenie
-  projektowane drogi technologiczne
-  projektowane skarpy
-  projektowany rów trapezowy
-  projektowany rów opływowy
-  projektowany ściek trójkątny
-  kierunek spływu wody
-  projektowane zbiorniki retencyjne
-  projektowana zieleń
-  granica Decyzji o Środowiskowych Uwarunkowaniach
-  granice obrębów
-  granice gmin
-  granice powiatów
-  projektowana kanalizacja deszczowa
-  budynki przewidziane do wyburzenia
-  zakres aktualizacji mapy do celów projektowych

Inwestor:

 **Generalna Dyrekcja
Dróg Krajowych i Autostrad**
Oddział w Gdańsku

**Generalna Dyrekcja Dróg
Krajowych i Autostrad**
oddział w Gdańsku
ul. Subisława 5, 80-354 Gdańsk

Jednostka projektowa:

Multiconsult

Multiconsult Polska Sp. z o.o.
ul. Bonifraterska 17,
00-203 Warszawa

Obiekt budowlany:

Budowa drogi ekspresowej S6 Słupsk – Gdańsk na odcinku Obwodnicy Metropolii Trójmiejskiej.

Zadanie 2. węzeł Żukowo (z węzłem) - węzeł Gdańsk Południe (z węzłem)

Stadium: Koncepcja	Tom: TOM 03-04 - Dokumentacja projektowa branża drogowa			
Branża: Drogowa	Tytuł rysunku:			
Numer umowy: 71/I-1/2015	Data opracowania: styczeń 2016	Skala: 1 : 1000	Numer rysunku: 02.00	Rewizja: 1